



### Hinchinbrooke

250 • Parc Gordon Hill, rue Expo	5 h 55	8 h 30	11 h 30	15 h 00	17 h 40
255 • Intersection Grouse / Main (boîtes postales)	5 h 57	8 h 32	11 h 32	15 h 02	17 h 42

### Huntingdon

265 • Maison Russet, 142, route 202 (sur demande)	6 h 08	8 h 43	11 h 43	15 h 13	17 h 53
170 • Rue Châteauguay (138), Parc Léo-Beaudin	6 h 11	8 h 46	11 h 46	15 h 16	17 h 56
180 • Intersection F.Cleyn / York (HAECC)	6 h 12	8 h 47	11 h 47	15 h 17	17 h 57
200 • Intersection Dalhousie / York	6 h 13	8 h 48	11 h 48	15 h 18	17 h 58
• Intersection Dalhousie / Lasselle (rond-point)	6 h 14	8 h 49	11 h 49	15 h 19	17 h 59
• Intersection Dalhousie / Bowron	6 h 15	8 h 50	11 h 50	15 h 20	18 h 00

### Godmanchester (Dewittville)

450 • 138A   rue Thériault	6 h 23	8 h 58	11 h 58	15 h 28	18 h 08
460 • 138A   boîtes postales (80, route 138)	6 h 24	8 h 59	11 h 59	15 h 29	18 h 09

### Ormstown

090 • Rue Gale, hôpital Barrie Memorial	6 h 32	9 h 07	12 h 07	15 h 37	18 h 17
070 • Intersection Church / Lambton	6 h 34	9 h 09	12 h 09	15 h 39	18 h 19
055 • IGA, 4 rue Bridge	6 h 36	9 h 11	12 h 11	15 h 41	18 h 21
095 • Intersection Vallée / Marais (boîtes postales)	6 h 39	9 h 14	12 h 14	15 h 44	18 h 24
050 • Super C, 1473 route 201	6 h 42	9 h 17	12 h 17	15 h 47	18 h 27


### Howick / Très-Saint-Sacrement

005 • Intersection Mill / du Parc	6 h 54	9 h 29	12 h 29	15 h 59	18 h 39
015 • Rue Lambton, Parc Napoléon-Parent	6 h 55	9 h 30	12 h 30	16 h 00	18 h 40
030 • Montée des Irlandais (casse-croûte)	6 h 57	9 h 32	12 h 32	16 h 02	18 h 42

### Sainte-Martine

• Intersection Saint-Joseph / des copains	7 h 06	9 h 41	12 h 41	16 h 11	18 h 51
• Intersection Saint-Joseph / de la Station	7 h 07	9 h 42	12 h 42	16 h 12	18 h 52

**POUR LE SUIVI DES  
VÉHICULES EN TEMPS RÉEL**



TÉLÉCHARGEZ NOTRE APPLICATION

<https://livemap.hubup.cloud/mrchsl>



MRC du  
**HAUT-SAINT-LAURENT**

Le service par autobus de la MRC du Haut-Saint-Laurent est offert gratuitement uniquement pour les déplacements en direction ou provenant du territoire du Haut-Saint-Laurent. Dans un souci d'optimisation, l'horaire est sujet à changement. Toutes les modifications feront l'objet d'un préavis affiché sur le site de la MRC du Haut-Saint-Laurent et dans les véhicules. Les chauffeurs font leur possible pour permettre une connexion avec les autres services de transport de la région; toutefois, ces derniers étant indépendants, la MRC ne peut être tenue responsable des transferts manqués ou de tout autre inconvénient occasionné par des circonstances hors de son contrôle.

**Sainte-Martine**

• Intersection Saint-Joseph / de la Station	7 h 15	9 h 50	12 h 50	16 h 20	19 h 00
• Intersection Saint-Joseph / des copains	7 h 16	9 h 51	12 h 51	16 h 21	19 h 01

**Howick / Très-Saint-Sacrement**

025 • Montée des Irlandais (cassee-croûte)	7 h 25	10 h 00	13 h 00	16 h 30	19 h 10
020 • Rue Lambton, Parc Napoléon-Parent	7 h 27	10 h 02	13 h 02	16 h 32	19 h 12
010 • Intersection Mill / du Parc	7 h 28	10 h 03	13 h 03	16 h 33	19 h 13

**Ormstown**

050 • Super C, 1473 route 201	7 h 40	10 h 15	13 h 15	16 h 45	19 h 25
095 • Intersection Vallée / Marais (boîtes postales)	7 h 43	10 h 18	13 h 18	16 h 48	19 h 28
060 • La patate dorée, 1, rue Bridge	7 h 46	10 h 21	13 h 21	16 h 51	19 h 31
065 • Intersection Church / Lambton	7 h 48	10 h 23	13 h 23	16 h 53	19 h 33
085 • Rue Gale, hôpital Barrie Memorial	7 h 50	10 h 25	13 h 25	16 h 55	19 h 35

**Godmanchester (Dewittville)**


460 • 138A   boîtes postales (80, route 138)	7 h 58	10 h 33	13 h 33	17 h 03	19 h 43
450 • 138A   rue Thériault	7 h 59	10 h 34	13 h 34	17 h 04	19 h 44

**Huntingdon**

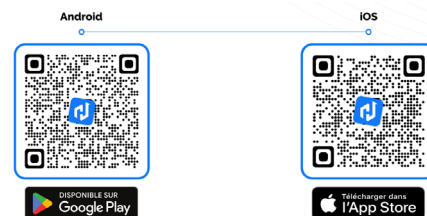
175 • Rue Châteauguay (138), Parc Léo-Beaudin	8 h 07	10 h 42	13 h 42	17 h 12	19 h 52
200 • Intersection Dalhousie / York	8 h 08	10 h 43	13 h 43	17 h 13	19 h 53
• Intersection Dalhousie / Lasselle (rond-point)	8 h 09	10 h 44	13 h 44	17 h 14	19 h 54
• Intersection Dalhousie / Bowron	8 h 10	10 h 45	13 h 45	17 h 15	19 h 55
185 • Intersection F.Cleyn / York (HAECC)	8 h 11	10 h 46	13 h 46	17 h 16	19 h 56
265 • Maison Russet, 142, route 202 (sur demande)	8 h 14	10 h 49	13 h 49	17 h 19	19 h 59

**Hinchinbrooke**

250 • Parc Gordon Hill, rue Expo	8 h 25	11 h 00	14 h 00	17 h 30	20 h 10
255 • Intersection Grouse / Main (boîtes postales)	x	x	14 h 02	x	20 h 12

**POUR LE SUIVI DES VÉHICULES EN TEMPS RÉEL**

TÉLÉCHARGEZ NOTRE APPLICATION

<https://livemap.hubup.cloud/mrchsl>MRC du  
**HAUT-SAINT-LAURENT**

Le service par autobus de la MRC du Haut-Saint-Laurent est offert gratuitement uniquement pour les déplacements en direction ou provenant du territoire du Haut-Saint-Laurent. Dans un souci d'optimisation, l'horaire est sujet à changement. Toutes les modifications feront l'objet d'un préavis affiché sur le site de la MRC du Haut-Saint-Laurent et dans les véhicules. Les chauffeurs font leur possible pour permettre une connexion avec les autres services de transport de la région; toutefois, ces derniers étant indépendants, la MRC ne peut être tenue responsable des transferts manqués ou de tout autre inconfort occasionné par des circonstances hors de son contrôle.