













Organisation spatiale du territoire



Les affectations

- | | |
|---|--|
|  Agricole 1 |  Villégiature |
|  Agricole 2 |  Commerciale Villégiature |
|  Agro-forestière |  Résidentielle |
|  Commerciale Industrielle |  Récréation Intensive |
| |  Conservation |
| |  Récréation Extensive |

Périmètre d'urbanisation

- | |
|---|
|  Centre Urbain |
|  Centre Rural |

Réseau routier

- | |
|--|
|  Principal |
|  Secondaire |

D'autres infrastructures



- | |
|--|
|  Terre publique |
|  Voie ferrée |

Figure 3