






Zone d'inondation

Dérogation dans la zone inondable
Municipalité de Très-Saint-Sacrement
2077 ch. de la Rivière des Anglais

- Zone inondable**
-  Cote de crue 2 ans (39,12m)
 -  Cote de crue 2-20 ans (40,70m)
 -  Cote de crue 20-100 ans (41,20m)



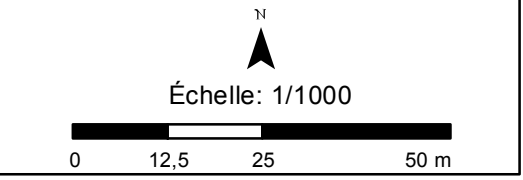
-  Amas de fumier
-  Ouvrage de stockage de déjections animales

Schéma d'aménagement révisé
Règlement no. 260-2012
Figure 11-3



Sources: © Gouvernement du Québec, tous droits réservés.
Schéma d'aménagement révisé de la MRC Du Haut-Saint-Laurent.
Photo aérienne 2009
Plan d'arpentage et de nivellement du lot 289 p^{tie}, Pierre Meilleur, arpenteur-géomètre, juin 2011.
Réalisation: MRC du Haut-Saint-Laurent, mai 2012