




Voir  
Figure 10-13

Voir  
Figure 10-11

**ZONE D'INONDATION**  
Rivière Châteauguay  
(Ormstown, Très Saint-Sacrement)

 Érosion  
 Embacle  
 Zone à risque d'inondation

Échelle: 1/20 000  
Source: Service d'aménagement  
MRC Le Haut-Saint-Laurent

Schéma d'aménagement révisé Figure 10-12